


Sentier Decauville (boucle n°2) Vallée d'Orle

Sortie effectuée par grand beau avec Jean-Paul, Jaja et Jackie le 30 septembre 2020 .
Départ vers 7h, arrêt covoiturage à Mauzac et départ rando du parking de la Pucelle (890) à 9h, Carte IGN Top 25 Aulus-les-Bains 2048 OT.

Il faut suivre le GR transfrontalier orienté NS dans la forêt, laisser la montée au Tuc du Coucou par GR sur la gauche et poursuivre vers le Sud. Au « Flouquet », large panorama sur le fond de la vallée d'Orle. On laisse à droite le GR qui part vers le col de l'Arech. On continue vers le Sud jusqu'à la jonction avec le GR régional du Biros (rouge et jaune) qui revient vers le Nord. On est sur le sentier Decauville globalement en balcon. On découvre les wagonnets pour le transport du minerai des anciennes mines. Emaillé de tunnels, le sentier suit l'itinéraire de l'ancienne voie ferrée dont il ne subsiste que quelques traverses dans certains tunnels. On croise de nouveau le GR très pentu qui monte au Coucou et on poursuit jusqu'à l'embranchement (1236). Un sentier balisé en jaune nous ramène à travers bois au parking selon une orientation SW . Le sentier principal file vers le Nord jusqu'à la poulie géante.

Cette boucle très agréable d'environ 4h pour un dénivelé modeste (400m) offre de beaux points de vue sur les « murailles » environnantes, notamment la Mail de Bulard (2750) et le fond de l'étroite vallée d'Orle. C'est en même temps une immersion dans l'histoire locale avec les vestiges de la mine pour laquelle cet itinéraire avait été construit. Un dépliant sur le sentier et cette histoire est disponible à l'Office de Tourisme de Castillon.


en pièce jointe, le [dépliant du sentier découverte](#)



Mail de Bulard




Sentier Decauville




Depuis le sentier Decauville



JaJa



Crête frontière



Pic de l'Har



